

## Fédération Française des Motards en Colère des Alpes-Maritimes

**Objet** : Parcours de la manifestation contre le Contrôle Technique des 2/3 roues motorisés du samedi 06 avril 2024

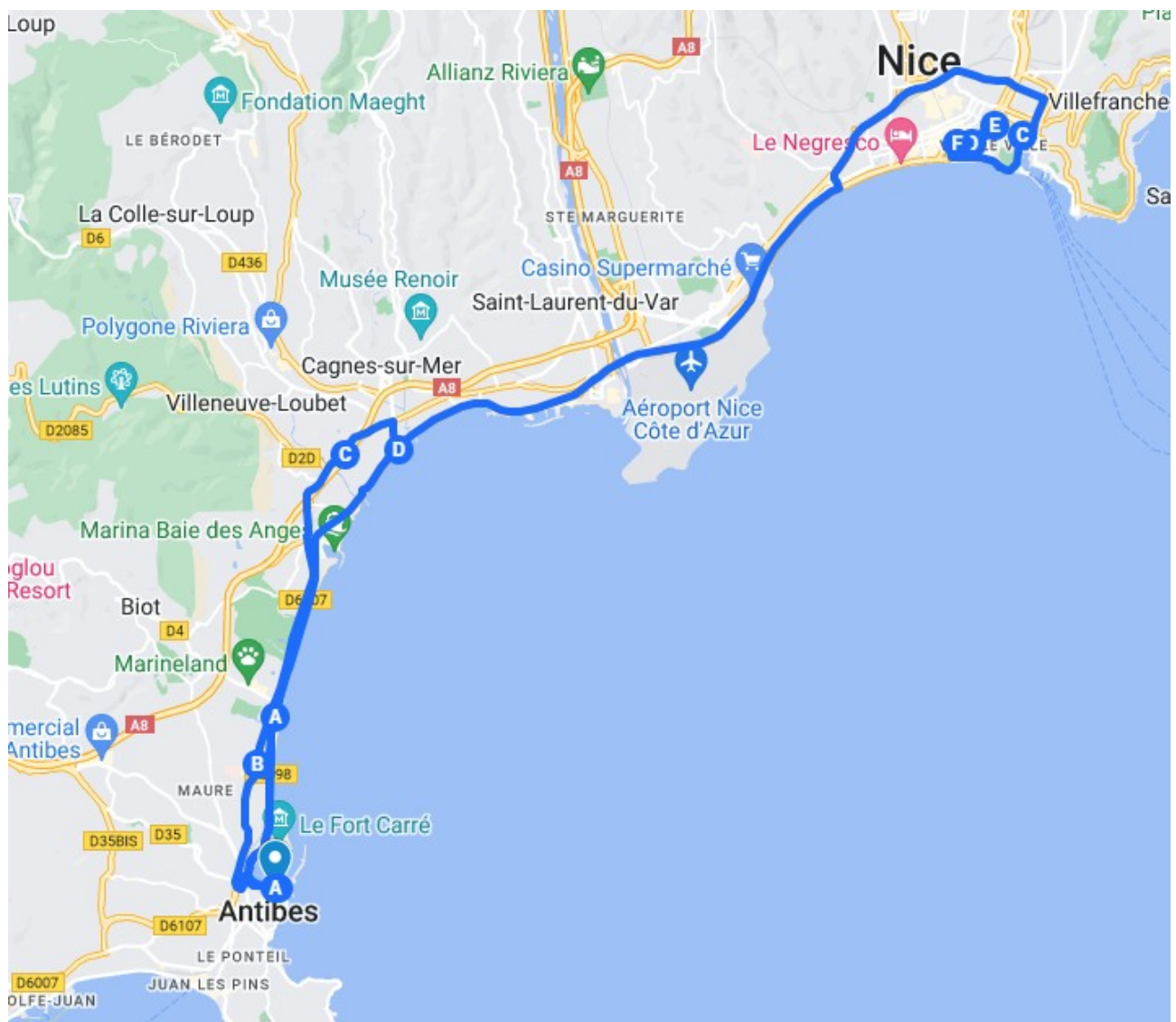
**Départ** : Esplanade du Pré aux Pêcheurs à Antibes

**Arrivée** : Place Masséna à Nice

13h30 : Rassemblement des motards.

14h00 : Départ du convoi.

Itinéraires de 1170 Rte de Nice, 06600 Antibes, France à 1 Place Masséna, 06000 Nice, France



FFMC 06 – 11 rue de Rivoli – 06000 Nice  
Tél. : 06.75.76.31.06 – info@ffmc06.fr – www.ffmc06.fr/dotclear

Mouvement FFMC :



Association régie par la loi de 1901, déclarée en préfecture des Alpes-Maritimes sous le n° W062003812

La FFMC est membre de la

## Fédération Française des Motards en Colère des Alpes-Maritimes

Départ de l'esplanade du Pré des Pêcheurs à Antibes (à 14h)

Le convoi se divise en deux :

**Itinéraire n°1** (Départ à 14h)

**A**

1170 Rte de Nice, 06600 Antibes, France

**B**

Antibes – Direction la gare puis D6007 jusqu'à Villeneuve Louvet puis direction Cagnes sur Mer jusqu'au pont du Loup.

Continuer sur la M6007 (Avenue de Cannes) en direction de Cagnes sur Mer.

**D**

Après l'hippodrome, bifurquer à droite sur la M341 (Bd JF Kennedy) jusqu'à la route du bord de mer (M6098 - 27, Promenade de l'Hippodrome, 06800 Cagnes-sur-Mer, France).



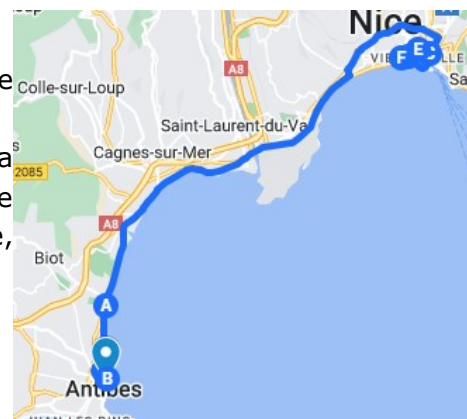
**Itinéraire n°2** (Départ à 14h)

Itinéraire de Esplanade du Pré des Pêcheurs

**A**

Esplanade du Pré des Pêcheurs (170 Rte de Nice, 06600 Antibes)

- Prendre la direction de Nice via la D6098 (Route du bord de mer).
- A Villeneuve Loubet, sur le pont du Loup, continuer sur la M6098 (route du bord de mer) jusqu'à la fin de l'hippodrome (M6098 - 27, Promenade de l'Hippodrome, 06800 Cagnes-sur-Mer, France).



Les deux itinéraires se rejoignent au 27, Promenade de l'Hippodrome, 06800 Cagnes-sur-Mer, France.

- Le convoi unique se dirige ensuite vers Nice en empruntant la M6098 (route du bord de mer, puis la promenade des Anglais) jusqu'à la hauteur de Magnan.
- Prendre sur la gauche le tunnel de Magnan afin de rejoindre la voie Mathis s(ur la droite après le tunnel).
- Continuer sur la voie Mathis, en empruntant le tunnel de Cimiez.
- A la sortie du tunnel se diriger tout droit vers le boulevard Delphino jusqu'à la rue Arson.
- Prendre à droite la rue Arson en direction du port de Nice.
- A la fin de la rue Arson prendre à droite la M6098 (Bd Carnot).
- Continuer la M6098 jusqu'à l'embranchement de la rue Max Gallo.
- Prendre à droite la rue Max Gallo puis l'avenue Jean Jaurès puis l'avenue Saint Sébastien (jusqu'au MAMAC).

FFMC 06 – 11 rue de Rivoli – 06000 Nice

Tél.: 06.75.76.31.06 – info@ffmc06.fr – www.ffmc06.fr/dotclear

Mouvement FFMC :

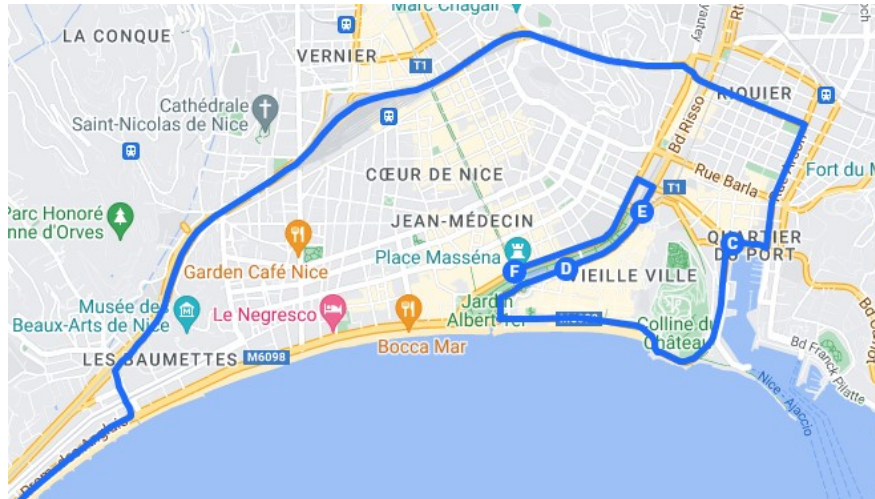


La FFMC est membre de la

Association régie par la loi de 1901, déclarée en préfecture des Alpes-Maritimes sous le n° W062003812

## Fédération Française des Motards en Colère des Alpes-Maritimes

- Prendre à gauche vers la place Yves Klein pour contourner le MAMAC, puis prendre à gauche l'avenue Saint Jean Baptiste, puis l'avenue Felix Faure jusqu'au 1 Place Masséna, 06000 Nice.



F

- Arrivée au 1 Place Masséna, 06000 Nice, France

Fait à Nice le 27 mars 2024

FFMC 06 – 11 rue de Rivoli – 06000 Nice  
Tél.: 06.75.76.31.06 – info@ffmc06.fr – www.ffmc06.fr/dotclear

Mouvement FFMC :



La FFMC est membre de la

Association régie par la loi de 1901, déclarée en préfecture des Alpes-Maritimes sous le n° W062003812